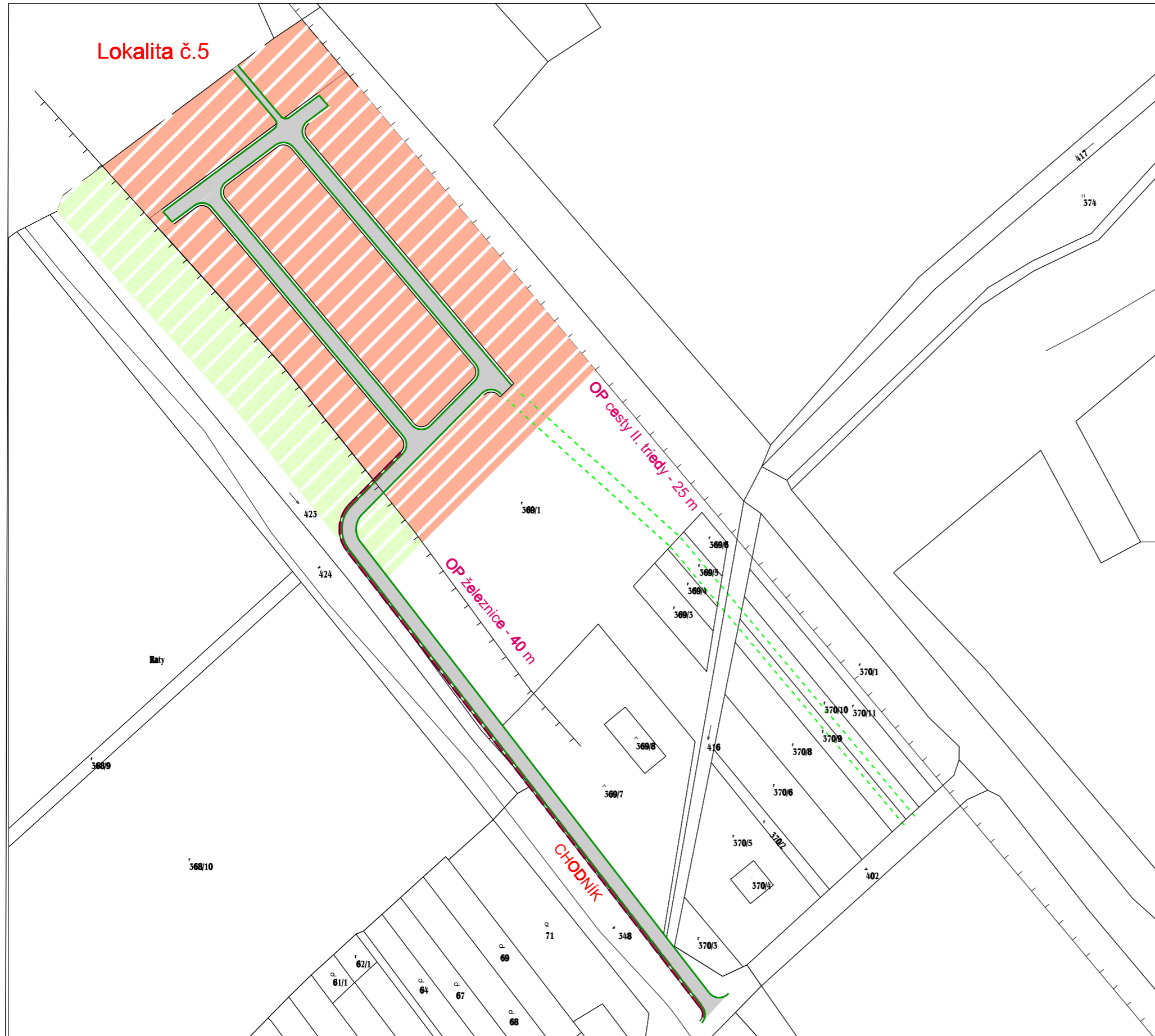
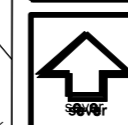
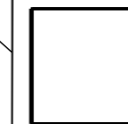


# ZMENY A DOPLNKY Č. 02 ÚZEMNÉHO PLÁNU OBCE FULIANKA



STAV	NÁVRH	
		PLOCHY RODINNÝCH DOMOV
		PLOCHY ZÁHRAD
		CESTY OBSLUŽNÉ
		VARIANTNÉ CESTNÉ PREPOJENIE
		CHODNÍK
		OCHRANNÉ PÁSMA VŠETKÉHO DRUHU

náložka:



<b>URBI</b>	Urbanizmus a územné plánovanie, projektová kancelária, Zvonárska 23, 040 01 Košice	rok vypracovania Marec 2019
názov dokumentácie	ZMENY A DOPLNKY Č. 02 ÚZEMNÉHO PLÁNU OBCE FULIANKA (na prerokovanie)	číslo výkresu <b>3-1</b>
názov výkresu	KOMPLEXNÝ VÝKRES PRIESTOROVÉHO USPORIADANIA A FUNKČNÉHO VYUŽÍVANIA ÚZEMIA OBCE S VYZNAČENOU ZÁVÄZNOU ČASŤOU RIEŠENIA A VERENOPROSPESNÝMI STÁVBAMI (ZASTAVANÉ ÚZEMIE)	mierka 1:2 000
hlavní riešiteľ: Ing.arch. Alexander Bel	zodpovední riešitelia:	