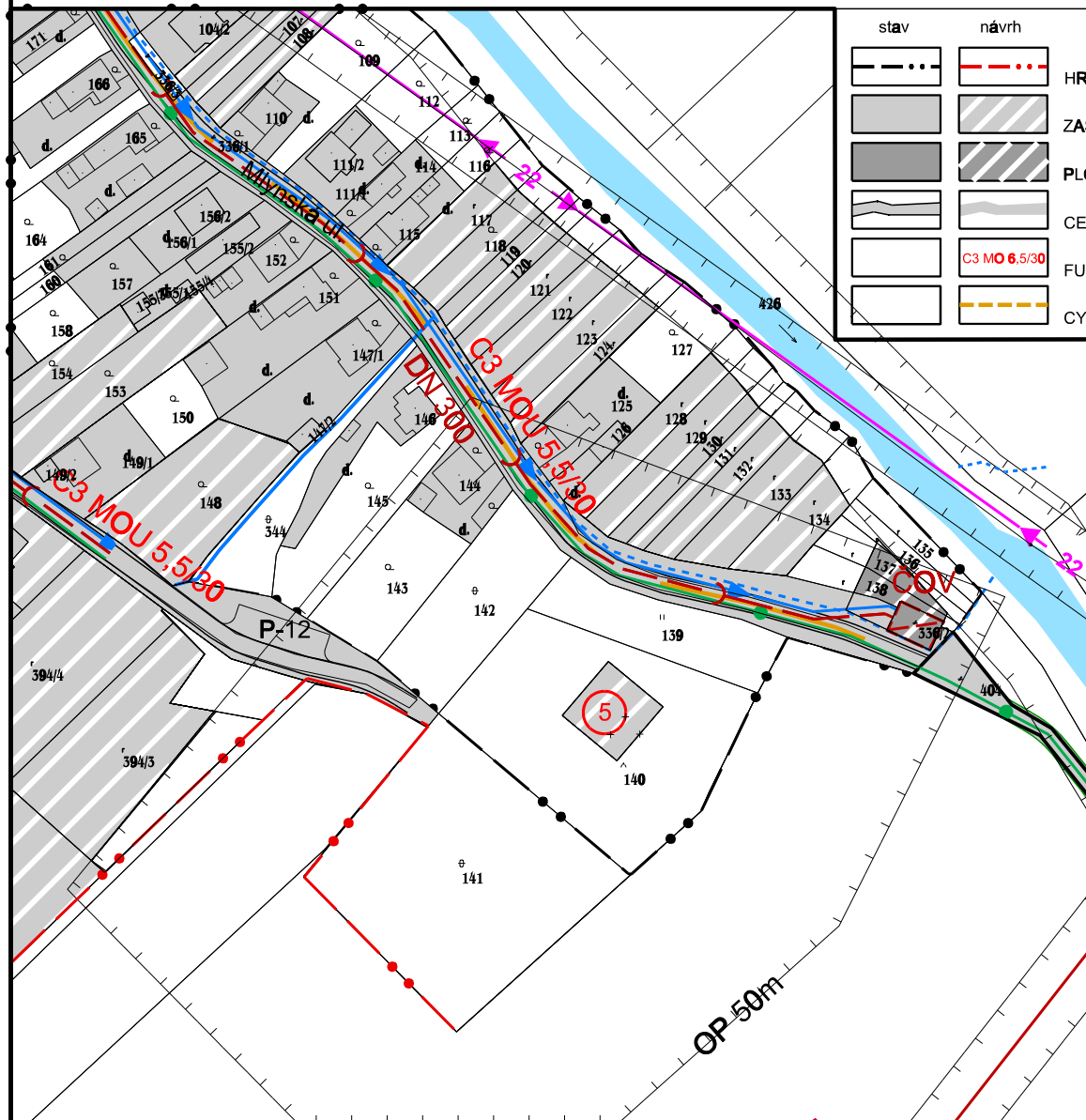


# ÚZEMNÝ PLÁN OBCE FULIANKA

## V ZNENÍ ZMIEN A DOPLNKOV Č. 01




stav	návrh

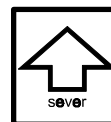
### LEGENDA PRE VÝKRESY 4/2 a 4/3

		VEREJNÉ PARKOVISKO-KAPACITA
		ODVODŇOVACÍ RIGOL
		ODVODŇOVACÍ RIGOL - REKONŠTRUKCIA
		VODOJEM
		POSILŇOVACIA TLAKOVÁ STANICA VODOVODU
		PRÍVODNÉ VODOVODNÉ POTRUBIE
		VODOVODNÁ SIET'
		SPLAŠKOVÁ KANALIZÁCIA
		SPLAŠKOVÁ KANALIZÁCIA (PROJEKT)
		SPLAŠKOVÁ KANALIZÁCIA (ÚPN)
		ČOV (PROJEKT)
		22 kV VONKAJŠIE EL. VEDENIE
		22 kV VONKAJŠIE EL. VEDENIE NA REKONŠTRUKCIU
		ZAVESENÉ KÁBLVÉ 22 kV EL. VEDENIE
		TRAFOSTANICA
		DISTRBUČNÝ STL PLYNOVOD
		OCHRANNÉ PÁSMA VŠETKÉHO DRUHU

podklad:



### ÚZEMNÝ PLÁN OBCE FULIANKA



názov výkresu:

4/2. VÝKRES VEREJNÉHO DOPRAVNÉHO A TECHNICKÉHO VYBAVENIA ÚZEMIA

M 1:2 000