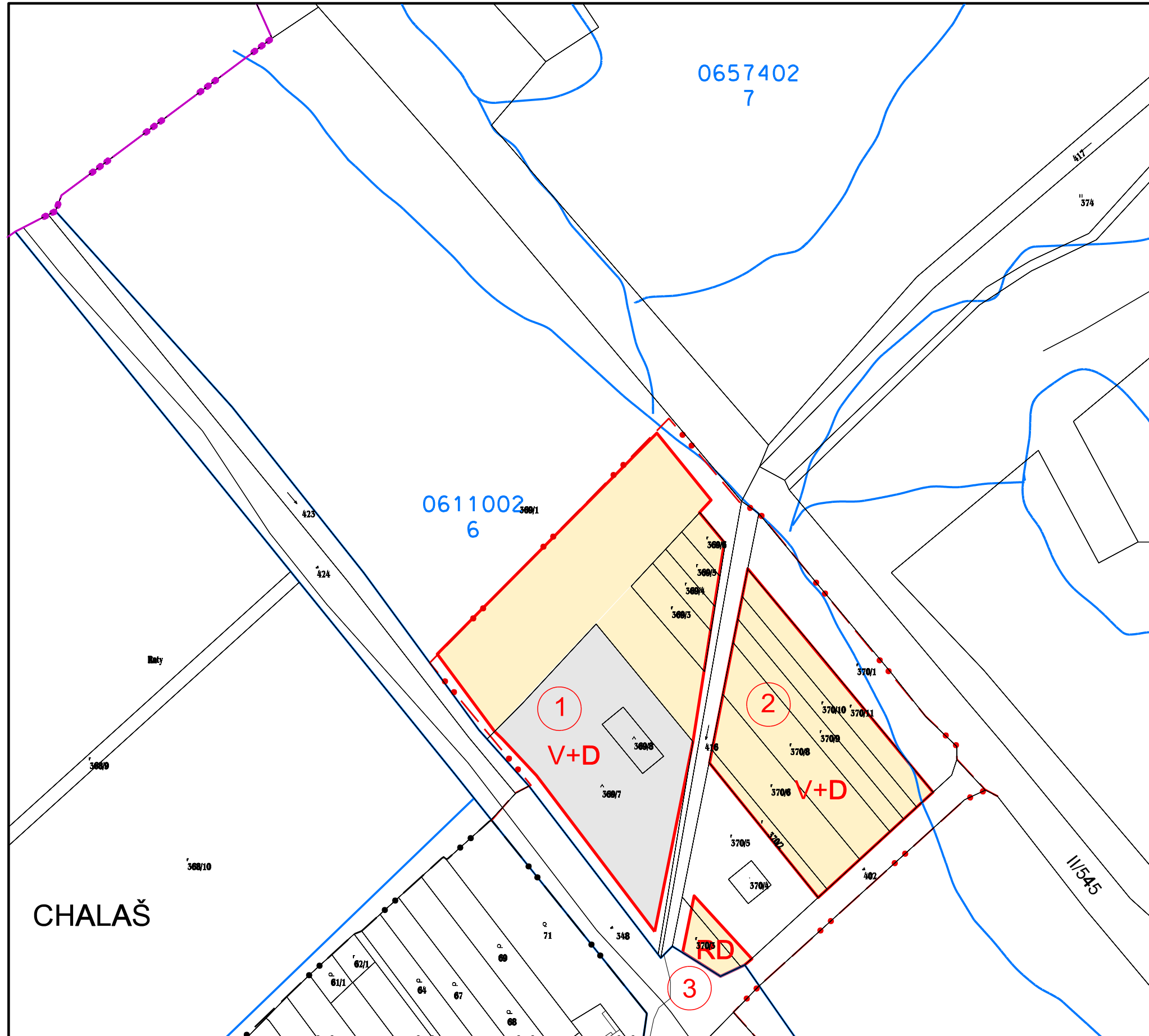


ÚZEMNÝ PLÁN OBCE FULIANKA

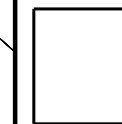
V ZNENÍ ZMIEN A DOPLNKOV Č. 01



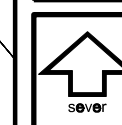
stav	návrh	
		HRANICA KATASTRÁLNEHO ÚZEMIA
		HRANICA ZASTAVANÉHO ÚZEMIA
		HRANICA BPEJ
		KÓD BPEJ
		SKUPINA BPEJ
		NAVRHOVANÁ LOKALITA
		OZNAČENIE NAVRHOVANEJ LOKALITY
		ORNÁ PôDA
		OSTATNÉ PLOCHY
		DOPRAVNÉ PLOCHY
		VÝROBA

CHALAŠ

podklad:



ÚZEMNÝ PLÁN OBCE FULIANKA



názov výkresu:

6/1. VÝKRES PERSPEKTÍVNEHO POUŽITIA PP
NA NEPOLNOHOSPODÁRSKE ÚČELY

M 1:2 000